



RAPORT Z KONSULTACJI SPOŁECZNYCH INSTYTUCJI

Urząd Miasta Zgorzelec

Modernizacja ul. Norwida w Zgorzelcu

Raport przedstawia wyniki za okres
15.03.2021 - 26.03.2021



Raport utworzony w dniu: 09.04.2021



Spis treści

1. Ankieta konsultacji społecznych
2. Wyniki ze względu na cechy głosujących
3. Wyniki ze względu na poszczególne obszary i pytania
4. Charakterystyka głosujących
5. Dane instytucji

Załączniki

Spis wykresów



1. Ankieta konsultacji społecznych

Modernizacja ul. Norwida w Zgorzelcu

Pod konsultację poddaje się koncepcję modernizacji ul. Norwida w Zgorzelcu.

Konsultacje prowadzone będą w okresie od 15.03.2021 r. do 26.03.2021 r. za pośrednictwem platformy internetowej oraz z wykorzystaniem ankiet.

Dla osób, które nie mają możliwości wypełnienia ankiety za pomocą platformy on-line, możliwe będzie zapoznanie się z materiałami oraz wypełnienie ankiety w wersji papierowej w Wydziale Infrastruktury Urzędu Miasta Zgorzelec.

Na terenie objętym inwestycją planuje się:

- rozbiórkę istniejących, kolidujących z nowoprojektowanym układem drogowym elementów istniejącego zagospodarowania terenu, w tym: nawierzchni ulic i placów manewrowych, chodników, zatok postojowych oraz pozostałych terenów utwardzonych oraz zieleni urządzonej,
- modernizację istniejącej jezdni ul. Norwida o nawierzchni bitumicznej wraz z jej warstwami konstrukcyjnymi,
- przebudowę istniejących i budowę nowych zatok postojowych,
- budowę drogi dla rowerów i pieszych o nawierzchni bitumicznej,
- przebudowę istniejących i budowę nowych, wydzielonych ciągów pieszych o nawierzchni z kostki betonowej,
- przebudowę istniejących i budowę nowych odcinków kanalizacji deszczowej wraz z wpustami deszczowymi,
- budowę nowego układu oświetlenia parkowego wraz z doświetlaczami projektowanych przejść dla pieszych.

Planowane w ramach przedmiotowego opracowania projektowego, prace budowlane w zakresie przebudowy ul. Norwida w Zgorzelcu, mają na celu m.in. lokalizację możliwie dużej ilości miejsc postojowych w pasie ww. ulicy oraz na terenie nieruchomości bezpośrednio z nim powiązanych. Z tego względu zaprojektowano ulicę jednojezdniową, jednopasową o jednym kierunku ruchu (od ul. Wyspiańskiego w kierunku ul. Kościuszki) i szerokości 4,0 m z normowymi poszerzeniami jezdni na długości zaprojektowanych łuków.

W celu zapewnienia możliwie największej ilości miejsc postojowych w początkowej części opracowania zaprojektowano zatokę postojową z miejscami postojowymi w układzie skośnym (skos 60°) wzdłuż lewej krawędzi jezdni ul. Norwida zgodnie z jej rosnącym kilometrażem oraz zatokę z miejscami postojowymi w układzie miejsc równoległych wzdłuż jej prawej krawędzi. Bilans uzyskanych w ten sposób miejsc postojowych wynosi: 38 MP o wymiarach 2.6 x 5.0 m i 2 MP specjalne o wymiarach 3.6 x 5.0 (miejsca postojowe dla osób niepełnosprawnych) – dla zatoki w układzie miejsc skośnych oraz 15 MP o wymiarach 2.5 x 6.0 m i 1 MP specjalne o wymiarach 3.6 x 6.0 m (miejsca postojowe dla osób niepełnosprawnych) – dla zatoki w układzie miejsc równoległych.

W drugiej (dolnej) części opracowania zaprojektowano zatoki postojowe w następującym układzie - wzdłuż prawej krawędzi jezdni ul. Norwida, zgodnie z jej rosnącym kilometrażem, zaprojektowano 3 osobne zatoki w układzie zatok skośnych (skos 60°), natomiast wzdłuż lewej krawędzi jezdni 2 osobne zatoki równoległe. Bilans miejsc postojowych w tej części opracowania wynosi: 36 MP (21+5+10) o wymiarach 2.6 x 5.0 m i 4 MP (2+1+1) MP specjalne o wymiarach 3.6 x 5.0 m (miejsca postojowe dla osób niepełnosprawnych) dla zatok w układzie miejsc „skośnych” oraz 26 MP (11+15) o wymiarach 2.5 x 6.0 m i 2 (1+1) MP specjalne o wymiarach 3.6 x 6.0 m (miejsca postojowe dla osób niepełnosprawnych) dla zatok w układzie miejsc równoległych do krawędzi jezdni ul. Norwida.

Łączny bilans miejsc postojowych wynosi: 115 miejsc postojowych zwykłych oraz 9 miejsc dla osób niepełnosprawnych.

Zagospodarowanie pasa drogowego ul. Norwida uzupełniono o wspólną drogę dla rowerów i pieszych o szerokości netto 3.0 m oraz chodniki o szerokości netto od 1.25 (miejscowe przewężenia) do 5.0 m. Wszelkie poprzecze przekroczenia ruchu pieszych lub rowerzystów przez ul. Norwida planuje się wykonać na wyspowych progach zwalniających. W ramach przedmiotowego opracowania planuje się wykonanie przebudowy istniejącego przejścia dla pieszych na przejście zintegrowane z przejazdem dla rowerów na ul. Kościuszki (DG nr 109295D). Całość prac została przedstawiona na rysunku nr D.01_Koncepcja zagospodarowania terenu.

Konsultacje społeczne mają charakter opiniodawczy, a zgłaszane w ich trakcie uwagi nie są wiążące dla Gminy Miejskiej Zgorzelec.

Informacja o wynikach konsultacji zostanie podana do publicznej wiadomości w terminie 14 dni od daty ich zakończenia.

Serdecznie zapraszamy do udziału w konsultacjach.

Czas trwania konsultacji



Data rozpoczęcia 15.03.2021 00:00 Data zakończenia 26.03.2021 23:59

Liczba ankiet

W ramach prowadzonych konsultacji Ankiety konsultacyjną wypełniło **102** uczestników.

CEL KONSULTACJI

Celem procesu jest uzyskanie od mieszkańców Zgorzelca, a w szczególności właścicieli nieruchomości przylegających do ul. Norwida, opinii na temat proponowanych rozwiązań oraz uzyskanie uwag na temat koncepcji modernizacji przedmiotowego rejonu miasta.

Do pobrania

- D.01_Koncepcja zagospodarowania terenu.pdf
 - D.02_Przekroje charakterystyczne.pdf
 - ANKIETA - ul. Norwida.pdf
-

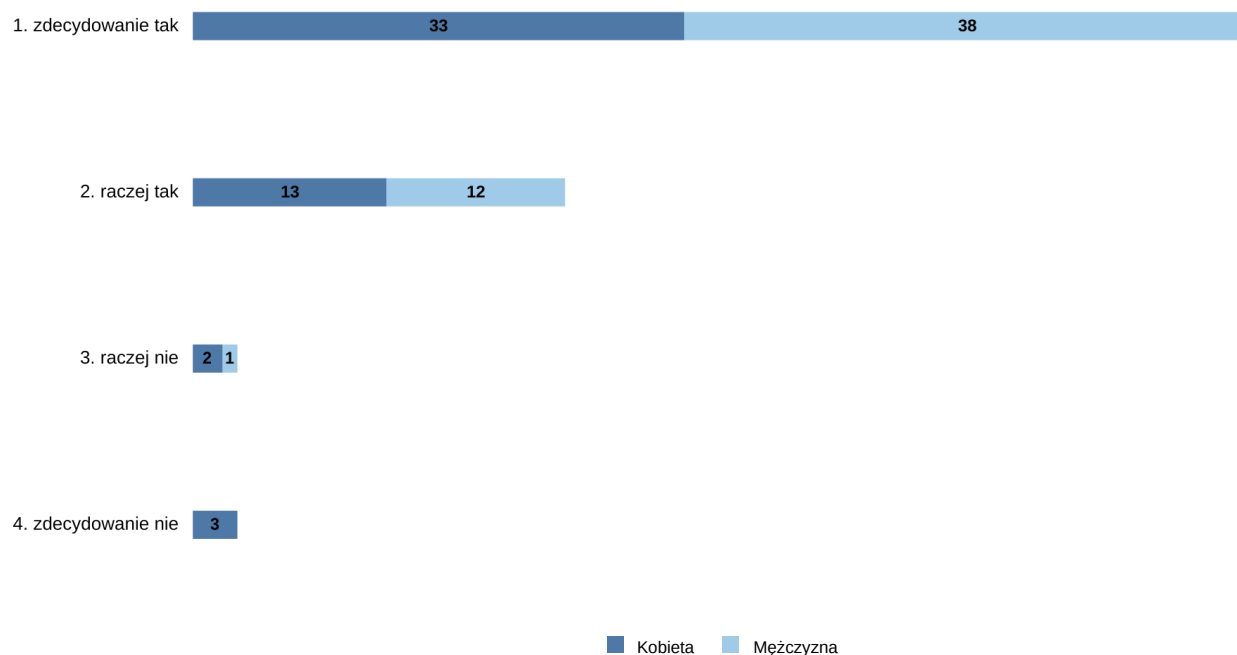


2. Wyniki ze względu na cechy głosujących

Czy uważasz, że należy zmodernizować ul. Norwida w Zgorzelcu?

Jednokrotny wybór osoby głosującej

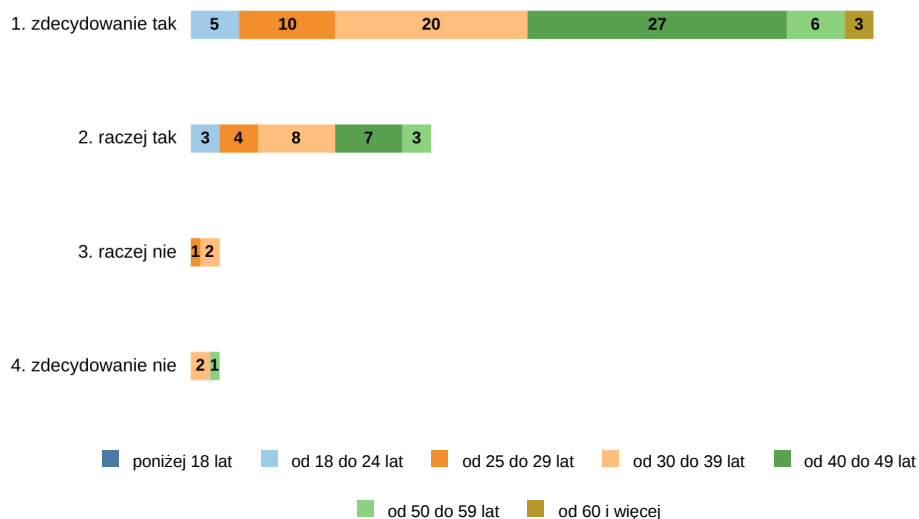
Wykres 1. Liczba głosów ze względu na Płeć



Źródło: Opracowanie na podstawie wyników badań ankietowanych



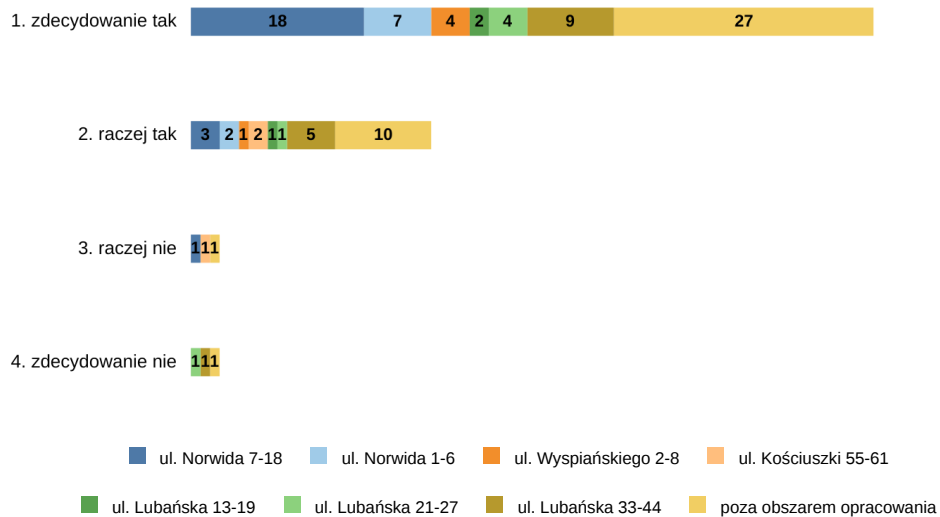
Wykres 2. Liczba głosów ze względu na Wiek (przedziały w latach)



Liczba ocen dla obszarów są zróżnicowane wg atrybutu Wiek (przedziały w latach) co prezentuje Wykres 2.

Źródło: Opracowanie na podstawie wyników badań ankietowych

Wykres 3. Liczba głosów ze względu na Jestem mieszkańcem budynku:



Liczba ocen dla obszarów są zróżnicowane wg atrybutu Jestem mieszkańcem budynku: co prezentuje Wykres 3.

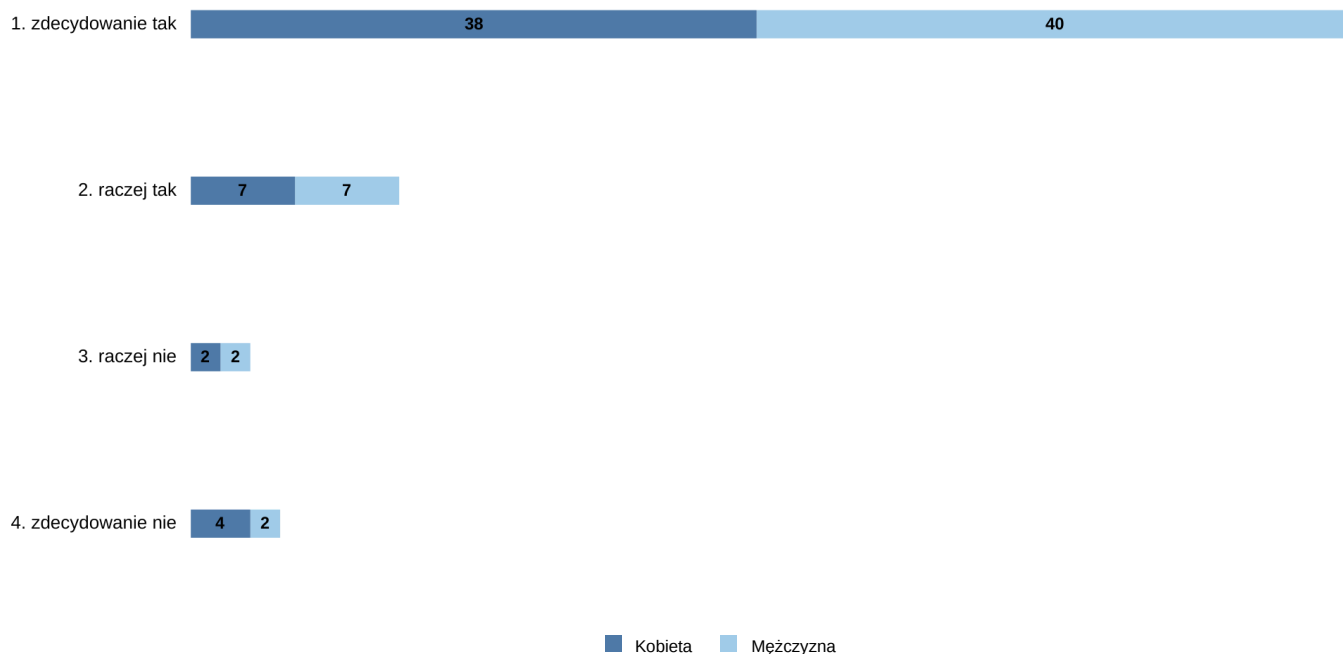
Źródło: Opracowanie na podstawie wyników badań ankietowych



Czy jesteś za zlokalizowaniem na ul. Norwida, większej liczby miejsc parkingowych, niż obecnie?

Jednokrotny wybór osoby głosującej

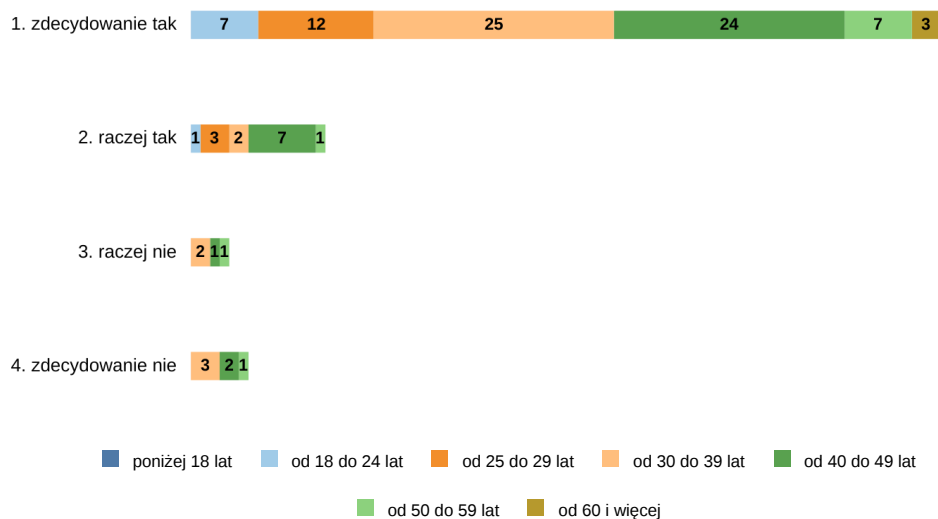
Wykres 4. Liczba głosów ze względu na Płeć



Źródło: Opracowanie na podstawie wyników badań ankietowanych

Wykres 5. Liczba głosów ze względu na Wiek (przedziały w latach)

Liczba ocen dla obszarów są zróżnicowane wg atrybutu Wiek (przedziały w latach) co prezentuje Wykres 5.

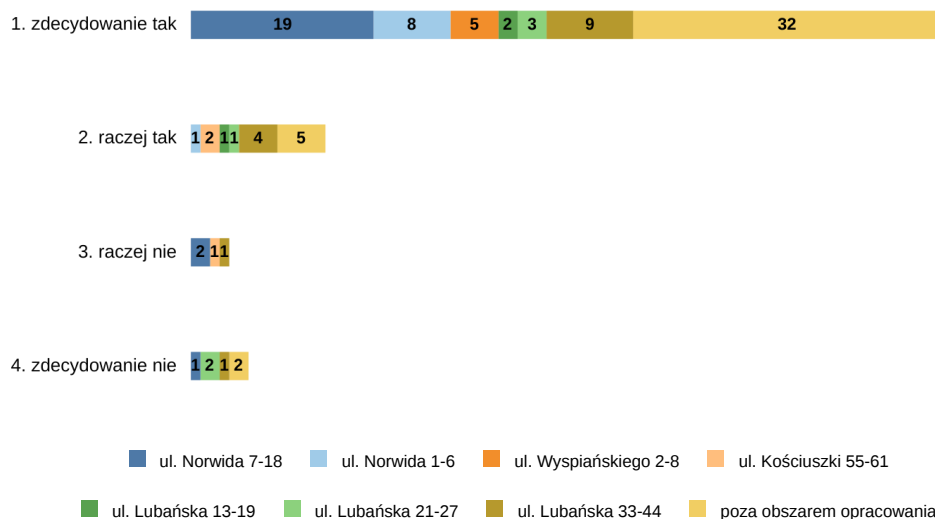


Źródło: Opracowanie na podstawie wyników badań ankietowanych



Wykres 6. Liczba głosów ze względu na Jestem mieszkańcem budynku:

Liczba ocen dla obszarów są zróżnicowane wg atrybutu Jestem mieszkańcem budynku: co prezentuje Wykres 6.

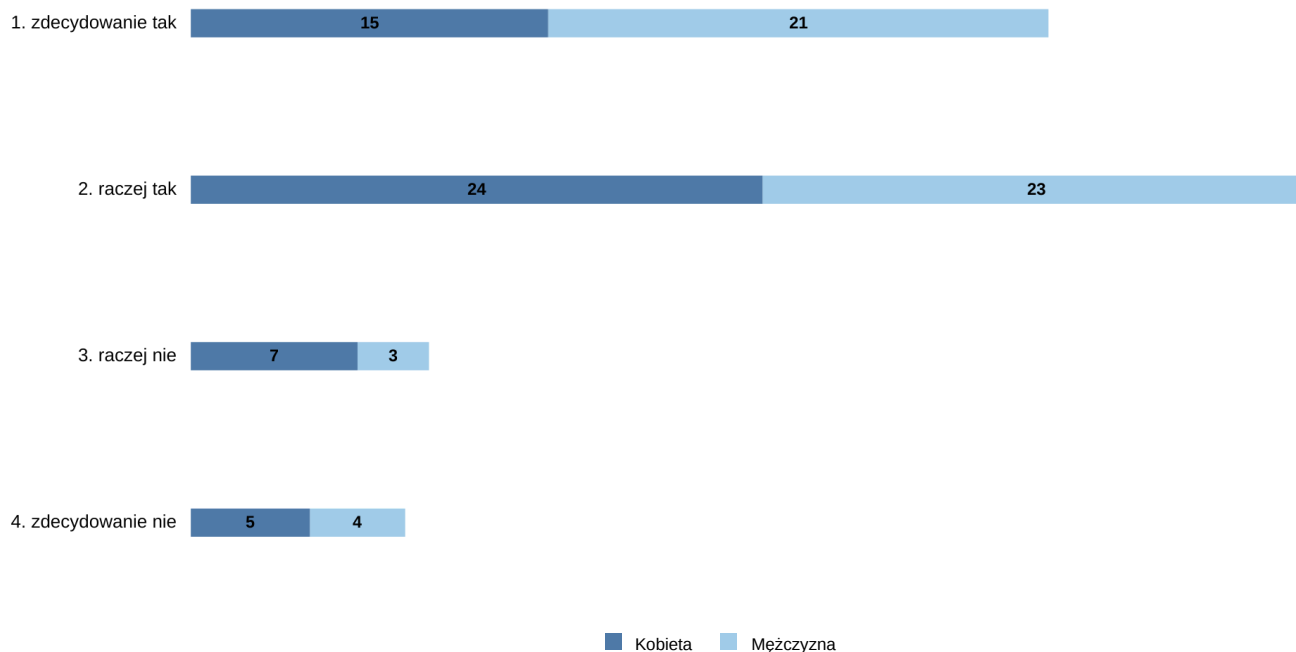


Źródło: Opracowanie na podstawie wyników badań ankietowych

Czy przedstawiona koncepcja modernizacji ul. Norwida w Zgorzelcu, spełnia Twoje oczekiwania dotyczące poprawy stanu technicznego infrastruktury drogowej oraz bezpieczeństwa?

Jednokrotny wybór osoby głosującej

Wykres 7. Liczba głosów ze względu na Płeć

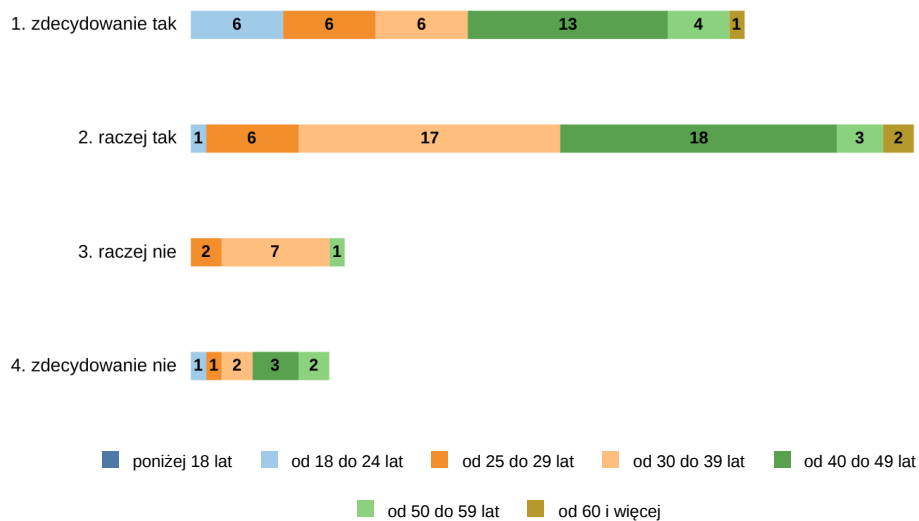


Źródło: Opracowanie na podstawie wyników badań ankietowanych



Wykres 8. Liczba głosów ze względu na Wiek (przedziały w latach)

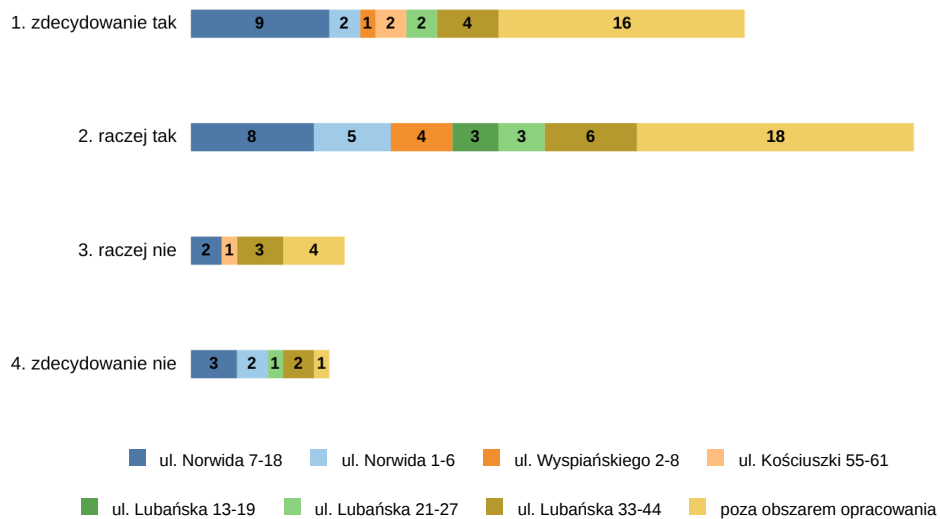
Liczba ocen dla obszarów są zróżnicowane wg atrybutu Wiek (przedziały w latach) co prezentuje Wykres 8.



Źródło: Opracowanie na podstawie wyników badań ankietowych

Wykres 9. Liczba głosów ze względu na Jestem mieszkańcem budynku:

Liczba ocen dla obszarów są zróżnicowane wg atrybutu Jestem mieszkańcem budynku: co prezentuje Wykres 9.



Źródło: Opracowanie na podstawie wyników badań ankietowych



3. Wyniki ze względu na poszczególne obszary i pytania

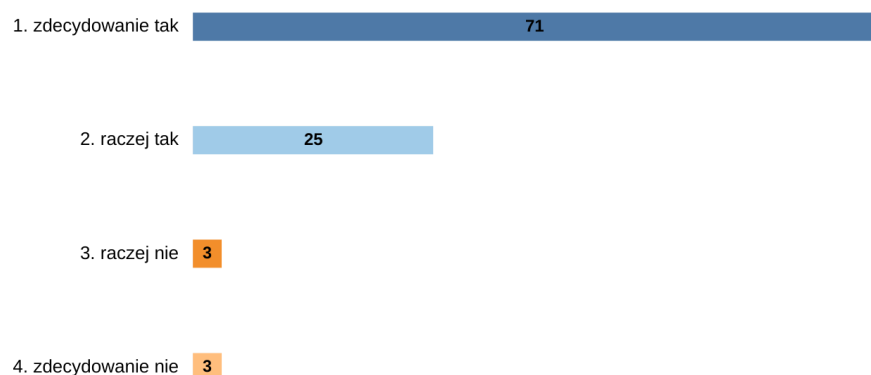
Czy uważasz, że należy zmodernizować ul. Norwida w Zgorzelcu?

Jednokrotny wybór osoby głosującej

Możliwe odpowiedzi:

1. zdecydowanie tak
2. raczej tak
3. raczej nie
4. zdecydowanie nie

Wykres 10. Czy uważasz, że należy zmodernizować ul. Norwida w Zgorzelcu?



Liczba głosów oddanych na poszczególne odpowiedzi kształtowała się od **3** do **71** co prezentuje Wykres.

Głosujący najczęściej - równo lub powyżej ŚREDNIEJ wybrali odpowiedzi:

- zdecydowanie tak

Najrzadziej - poniżej ŚREDNIEJ wybrali odpowiedzi:

- raczej tak
- raczej nie
- zdecydowanie nie

Źródło: Opracowanie na podstawie wyników badań ankietowych



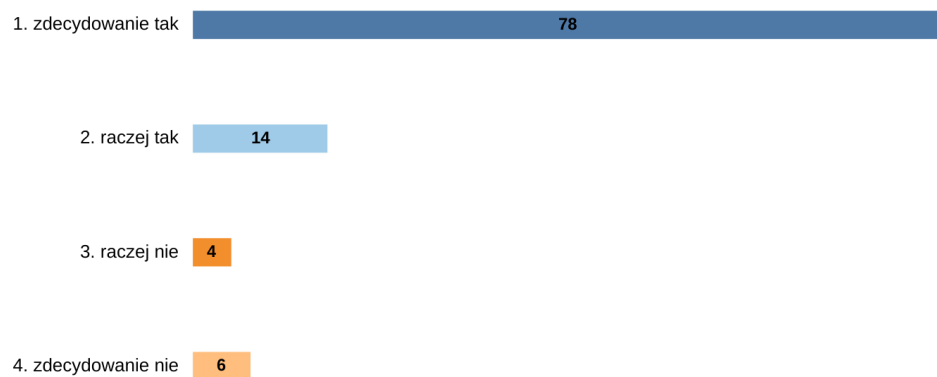
Czy jesteś za zlokalizowaniem na ul. Norwida, większej liczby miejsc parkingowych, niż obecnie?

Jednokrotny wybór osoby głosującej

Możliwe odpowiedzi:

1. zdecydowanie tak
2. raczej tak
3. raczej nie
4. zdecydowanie nie

Wykres 11. Czy jesteś za zlokalizowaniem na ul. Norwida, większej liczby miejsc parkingowych, niż obecnie?



Liczba głosów oddanych na poszczególne odpowiedzi kształtowała się od 4 do 78 co prezentuje Wykres.

Głosujący najczęściej - równo lub powyżej ŚREDNIEJ wybrali odpowiedzi:

- zdecydowanie tak

Najrzadziej - poniżej ŚREDNIEJ wybrali odpowiedzi:

- raczej tak
- raczej nie
- zdecydowanie nie

Źródło: Opracowanie na podstawie wyników badań ankietowych



Czy przedstawiona koncepcja modernizacji ul. Norwida w Zgorzelcu, spełnia Twoje oczekiwania dotyczące poprawy stanu technicznego infrastruktury drogowej oraz bezpieczeństwa?

Jednokrotny wybór osoby głosującej

Możliwe odpowiedzi:

1. zdecydowanie tak
2. raczej tak
3. raczej nie
4. zdecydowanie nie

Wykres 12. Czy przedstawiona koncepcja modernizacji ul. Norwida w Zgorzelcu, spełnia Twoje oczekiwania dotyczące poprawy stanu technicznego infrastruktury drogowej oraz bezpieczeństwa?

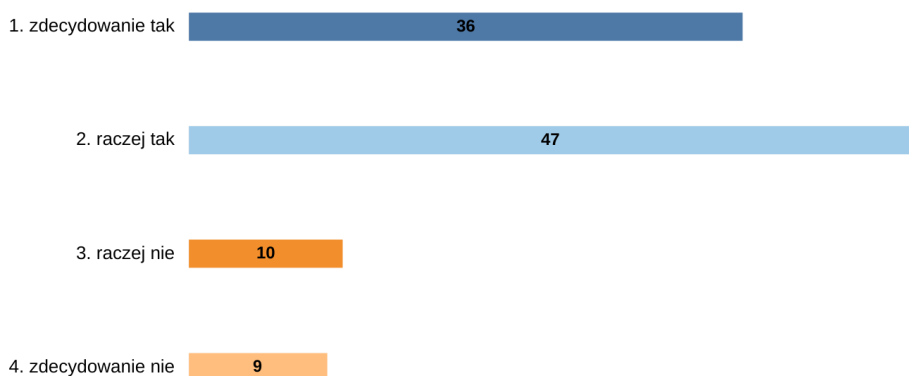
Liczba głosów oddanych na poszczególne odpowiedzi kształtowała się od 9 do 47 co prezentuje Wykres.

Głosujący najczęściej - równo lub powyżej ŚREDNIEJ wybrali odpowiedzi:

- zdecydowanie tak
- raczej tak

Najrzadziej - poniżej ŚREDNIEJ wybrali odpowiedzi:

- raczej nie
- zdecydowanie nie



Źródło: Opracowanie na podstawie wyników badań ankietowych

Prosze o wskazanie propozycji miejsc, w których należy usytuować obiekty małej architektury - ławka wraz z koszem na śmieci.

Udzielenie odpowiedzi nie było wymagane

Zaproponowanie lokalizacji na mapie przez osobę głosującą

Adres	Współrzędne (szerokość; długość)	Liczba wskazań
Nie udzielono odpowiedzi		64
Norwida 35, 59-900 Zgorzelec, Polska	51,158466; 15,002841	10
Norwida 41, 59-900 Zgorzelec, Polska	51,158553; 15,001586	10
Lubańska 28, 59-900 Zgorzelec, Polska	51,158686; 15,004094	10
Lubańska 18, 59-900 Zgorzelec, Polska	51,158503; 15,006119	8
Lubańska 28, 59-900 Zgorzelec, Polska	51,158655; 15,003946	6
Kościuszki 70, 59-900 Zgorzelec, Polska	51,158447; 15,007535	6
Norwida 33, 59-900 Zgorzelec, Polska	51,158512; 15,003613	5
Lubańska 28, 59-900 Zgorzelec, Polska	51,158623; 15,003812	5
Lubańska 25, 59-900 Zgorzelec, Polska	51,158705; 15,004451	5



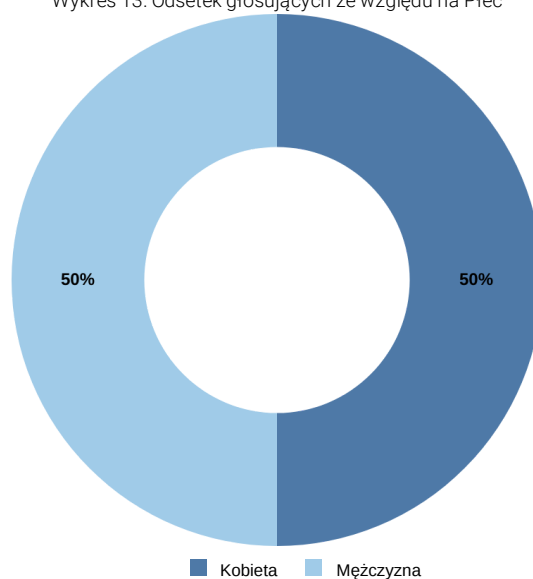
Adres	Współrzędne (szerokość; długość)	Liczba wskazań
Norwida 38, 59-900 Zgorzelec, Polska	51,158515; 15,002221	4
Lubańska 19, 59-900 Zgorzelec, Polska	51,158525; 15,005791	4
Lubańska 24, 59-900 Zgorzelec, Polska	51,158628; 15,004655	4
Lubańska 20	51,158596; 15,005504	3
Norwida 4	51,158597; 15,004962	3
Norwida 33, 59-900 Zgorzelec, Polska	51,158475; 15,003409	3
Norwida 37, 59-900 Zgorzelec, Polska	51,158455; 15,002385	3
Norwida 19, 59-900 Zgorzelec, Polska	51,158549; 15,001255	3
Lubańska 24, 59-900 Zgorzelec, Polska	51,158681; 15,004724	3
Norwida 6, 59-900 Zgorzelec, Polska	51,158620; 15,004396	2
Lubańska 21, 59-900 Zgorzelec, Polska	51,158559; 15,005207	2
Lubańska 37, 59-900 Zgorzelec, Polska	51,158504; 15,002591	1
Norwida 33, 59-900 Zgorzelec, Polska	51,158485; 15,003119	1
Norwida 38, 59-900 Zgorzelec, Polska	51,158532; 15,001982	1
Lubańska 16, 59-900 Zgorzelec, Polska	51,158553; 15,006542	1
Lubańska 20, 59-900 Zgorzelec, Polska	51,158586; 15,005646	1
Kościuszki 61, 59-900 Zgorzelec, Polska	51,158505; 15,006810	1
Kościuszki 70, 59-900 Zgorzelec, Polska	51,158447; 15,007583	1
Lubańska 18, 59-900 Zgorzelec, Polska	51,158502; 15,006183	1
Lubańska 14, 59-900 Zgorzelec, Polska	51,158525; 15,007199	1
Norwida 19, 59-900 Zgorzelec, Polska	51,158574; 15,000751	1
Lubańska 14, 59-900 Zgorzelec, Polska	51,158513; 15,006995	1
Kościuszki 70, 59-900 Zgorzelec, Polska	51,158534; 15,007549	1



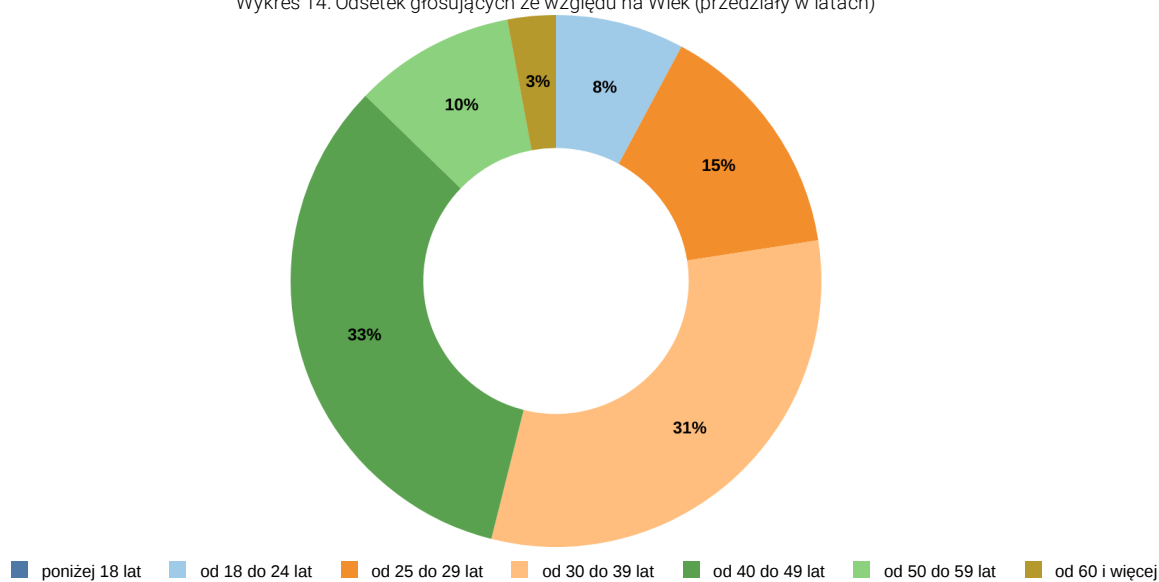
4. Charakterystyka głosujących

W ramach prowadzonych konsultacji Ankiety konsultacyjną wypełniło i wysłało **102** uczestników, których charakterystyki wg cech: **Płeć Wiek (przedziały w latach) Jestem mieszkańcem budynku:** przedstawiono na wykresach 13-15.

Wykres 13. Odsetek głosujących ze względu na Płeć

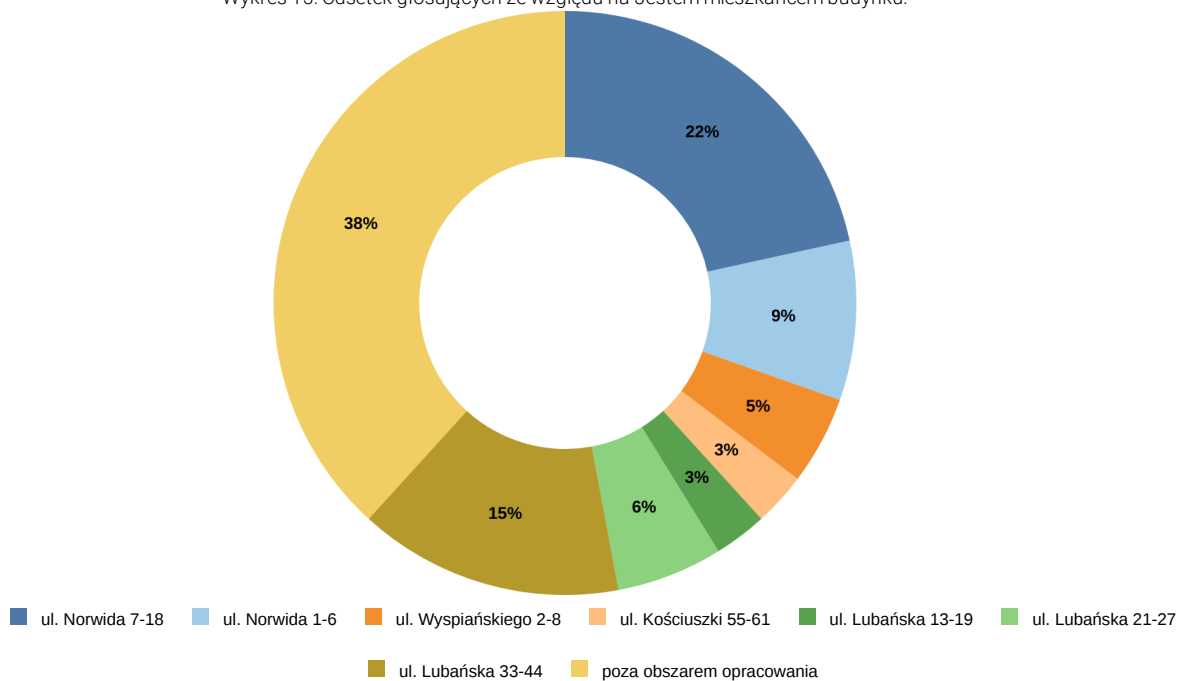


Wykres 14. Odsetek głosujących ze względu na Wiek (przedziały w latach)





Wykres 15. Odsetek głoszących ze względu na Jestem mieszkańcem budynku:





5. Dane instytucji

Nazwa instytucji	Urząd Miasta Zgorzelec
Adres email	urząd@zgorzelec.eu
Numer telefonu	75 77 56 604
Adres	ul.Domańskiego 7, 59-900 Zgorzelec
