

# MIEJSCOWY PLAN ZAGOSPODAROWANIA PRZESTRZENNEGO W OBRĘBIE GEODEZYJNYM CZMONIEC W REJONIE ULICY MODRAKOWEJ I KONWALIOWEJ GMINA KÓRNIK - ETAP 1



WYRYS ZE STUDIUM UWARUNKOWAŃ  
I KIERUNKÓW ZAGOSPODAROWANIA  
PRZESTRZENNEGO GMINY KÓRNIK

SKALA 1:20 000

0 200 400 600 m



LEGENDA

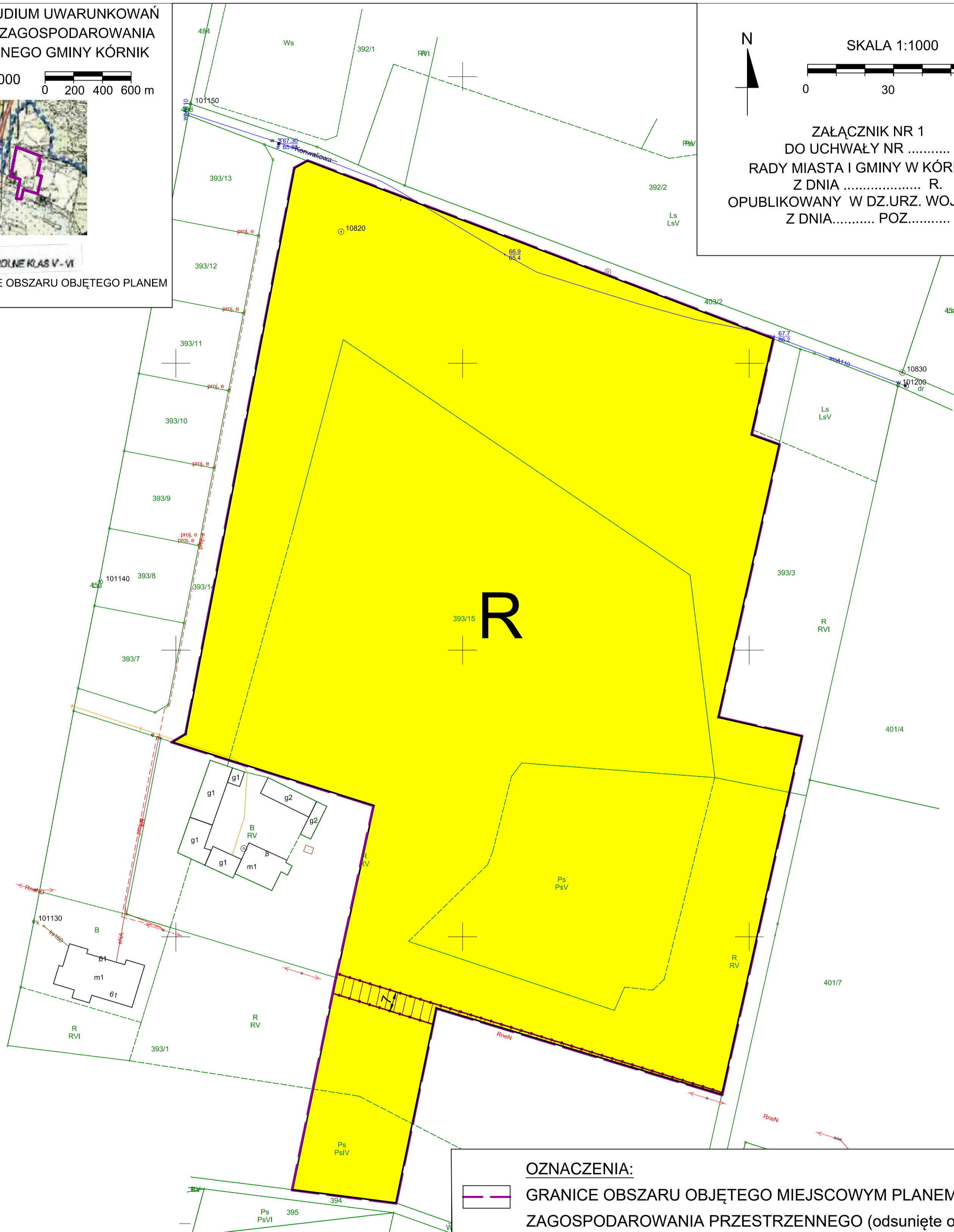
-  GRUNTY ROLNE KLAS V - VI
-  GRANICE OBSZARU OBJĘTEGO PLANEM

N

SKALA 1:1000

0 30 60 m

ZAŁĄCZNIK NR 1  
DO UCHWAŁY NR .....  
RADY MIASTA I GMINY W KÓRNIKU  
Z DNIA ..... R.  
OPUBLIKOWANY W DZ.URZ. WOJ. WLKP.  
Z DNIA..... POZ.....







OBSZAR PLANU LEŻY W GRANICACH:

- GŁÓWNEGO ZBIORNIKA WÓD PODZIEMNYCH PRADOLINA WARSZAWA - BERLIN (GZWP NR 150)

-TERENU OBJĘTEGO KONCESJĄ NR 29/2001/L Z DNIA 08.05.2017 R. NA POSZUKIWANIE I ROZPOZNAWANIE  
ZŁOŻ ROPY NAFTOWEJ I GAZU ZIEMNEGO ORAZ WYDOBYWANIE ROPY NAFTOWEJ  
I GAZU ZIEMNEGO ZE ZŁOŻ W OBSZARZE „ŚREM-JAROCIN”, WAŻNA DO DNIA 08.05.2047 R.  
UDZIELONA PRZEZ MINISTRA ŚRODOWISKA NA RZECZ PGNIG S.A. W WARSZAWIE

OZNACZENIA:

-  GRANICE OBSZARU OBJĘTEGO MIEJSCOWYM PLANEM ZAGOSPODAROWANIA PRZESTRZENNEGO (odsunięte o 0,25 m)
-  LINIE ROZGRANICZAJĄCE TERENY O RÓŻNYM PRZEZNACZENIU LUB RÓŻNYCH ZASADACH ZAGOSPODAROWANIA
-  **R** TERENY ROLNICZE
-  PAS TECHNOLOGICZNY ISTNIEJĄCEJ NAPOWIETRZNEJ LINII ELEKTROENERGETYCZNEJ NISKIEGO NAPIĘCIA